

MODULARIO
F. rig. rend. 497



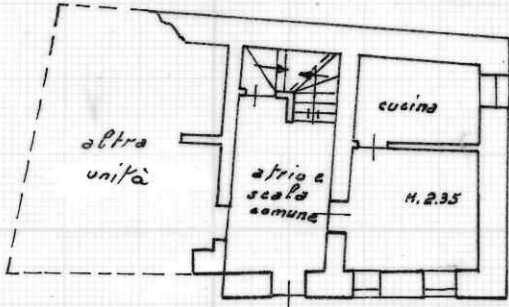
MINISTERO DELLE FINANZE
DIREZIONE GENERALE DEL CATASTO E DEI SS.TT.EE.
CATASTO EDILIZIO URBANO (RDL 13-4-1939, n. 652)

MOD. **BN** (CEU)

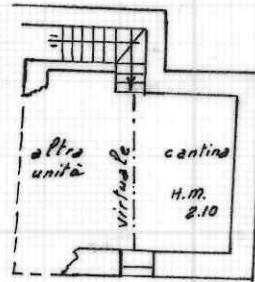
LIRE
385

Planimetria di u.i.u. in Comune di TOCENO via Alla Piazza civ.

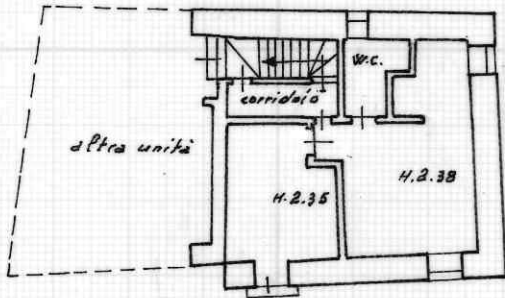
Piano Terra



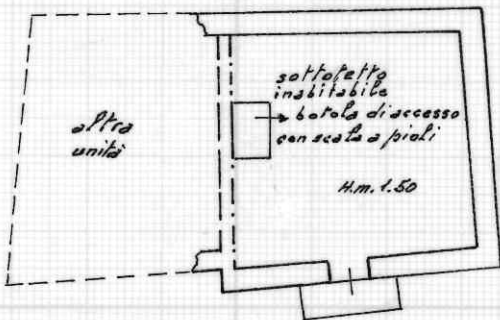
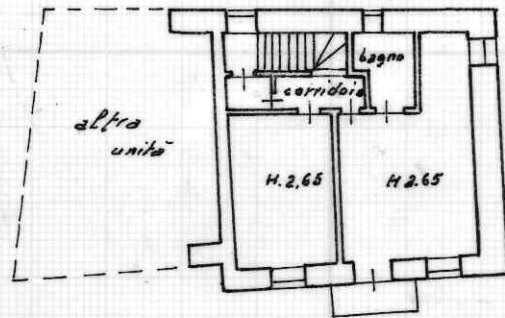
Piano Interrato



Piano primo



Piano secondo



ORIENTAMENTO



SCALA DI 1:200


Dichiarazione di N.C.
Denuncia di variazione

Compilata dal Arch. Quaglia
(Titolo, cognome e nome)

Giuseppe

Iscritto all'albo degli architetti

data 12-08-93 Firma SS



RISERVATO ALL'UFFICIO

Ultima planimetria in atti

Data presentazione: 06/09/1993 - Data: 14/09/2022 - n. T45442 - Richiedente: STLFNC81M49D332N

Totale schede: 13 Formato di acquisizione: A4(210x297) Formato stampa: A4(210x297)

n. 136 sub.

Catasto dei Fabbricati - Situazione al 14/09/2022 - Comune di TOCENO(L187) - < Foglio 13 - Particella 136 - Subalterno 1 >
VIA ALLA PIAZZA Piano T - 1