

MODULARIO
F. rig. rend. 497



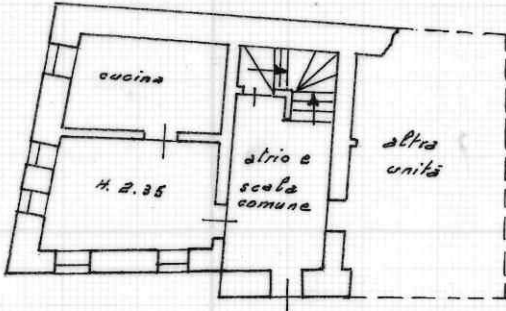
MINISTERO DELLE FINANZE
DIREZIONE GENERALE DEL CATASTO E DEI SS.TT.EE.
CATASTO EDILIZIO URBANO (RDL 13-4-1939, n. 652)

MOD. BN (CEU)

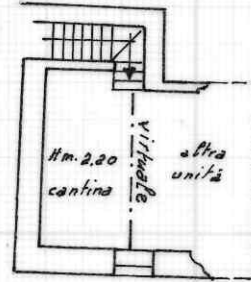
LIRE
385

Planimetria di u.i.u. in Comune di TOCENO via alla Piazza civ.

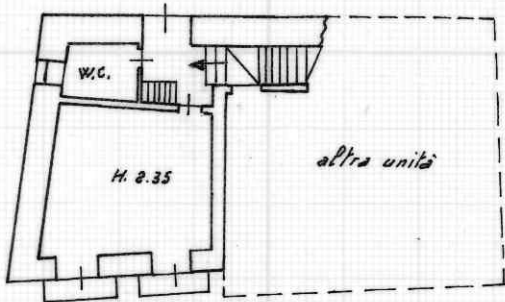
Piano Terra



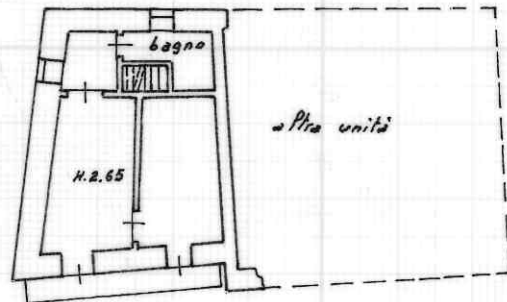
Piano interrato



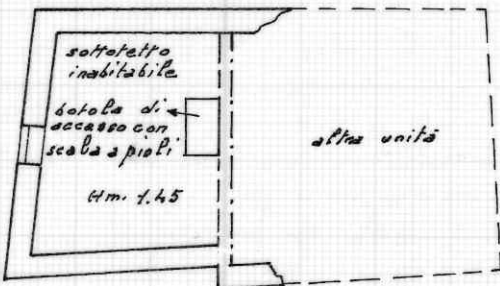
Piano primo



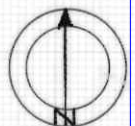
Piano secondo



Piano terzo



ORIENTAMENTO



SCALA DI 1:200

Dichiarazione di N.C.
Denuncia di variazione

Compilata dal Arch. Quaglia
(Titolo, cognome e nome)
Giuseppe


RISERVATO ALL'UFFICIO

Ultima planimetria in atti

Data presentazione: 06/09/1993 - Data: 14/09/2022 - n. T45443 - Richiedente: STLFNC81M49D332N

Totale schede: 1 Formato di acquisizione: A4(210x297) Formato stampa ufficio: A4(210x297)

data 12-08-93 Firma [Signature]



Catasto ed. Fabbricati - Situazione al 14/09/2022 - Comune di TOCENO(L187) - < Foglio 13 - Particella 136 - Subalterno 2 >
num 01
VIA ALLA PIAZZA Piano T - 1