Agenzia del Territorio
CATASTO FABBRICATI
Ufficio Provinciale di
Verbania

Dichiarazione protocollo n. 000018485 del 01/03/2002
Planimetria di u.i.u. in Comune di Malesco
Localita' Alpe Patqueso civ. SN

Identificativi Catastali:	Compilata da: Cappini Ermanno
Sezione:	
Foglio: 36	Iscritto all'albo: Architetti
Particella: 79	
Subalterno:	Prov. Novara N. 334

Scheda n. 1 Scala 1:200

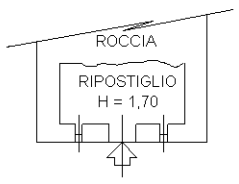

PIANTA PIANO SEMINTERRATO Scala 1/200

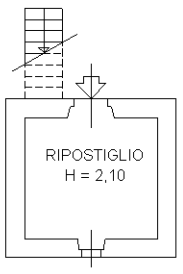

PIANTA PIANO TERRA Scala 1/200

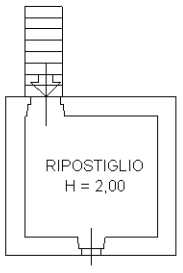

PIANTA PIANO PRIMO Scala 1/200

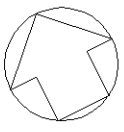

10 metri

Catasto dei Fabbricati - Situazione al 24/06/2023 - Comune di MALESCO(E853) - < Foglio 36 - Particella 79 - Subalterno >
LOCALITA` ALPE PATQUESO n. SN Piano S1-T - 1